

登記年月日：平成11年10月14日

令和4年10月13日
これは図面に記録されている内容を証明した書面である。
新潟地方支務局長岡支局

043439

前	後・新 同一	
地番	1210-31	地積測量 図 36/44
土地の所在	北魚沼郡川口町大字西川口字川岸	R31-3 R31-4

測点	Xn	Yn	Xn+1-Xn-1	Yn·(Xn+1-Xn-1)	辺長
G2-12	140123.907	32208.179	-5.443	-175309.118297	0.961
V71	140124.273	32209.068	1.685	54272.279580	3.467
G2-11	140125.592	32212.274	5.789	186476.854186	4.695
R8	140130.062	32213.709	8.827	284350.409343	4.620
V50	140134.419	32215.247	7.219	232561.868093	3.035
R7	140137.281	32216.257	5.348	172292.542436	2.663
V49	140139.767	32217.211	4.895	157703.247845	2.580
X43	140142.176	32218.135	9.974	321343.678490	17.963
X44	140149.741	32201.843	-7.743	-249338.870349	16.877
G2-8	140134.433	32194.736	-20.025	-644699.588400	5.002
G2-7	140129.716	32196.399	-10.526	-338899.295874	13.134
倍面積					754.007053
面積					377.0035265
地積					377.00 m ²

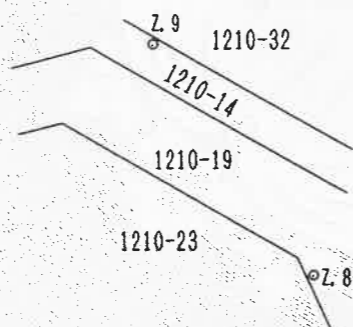
Z. 8は1210番地19の南東に存する基準点
Z. 9は1210番地14の南東に存する基準点

座標一覧表

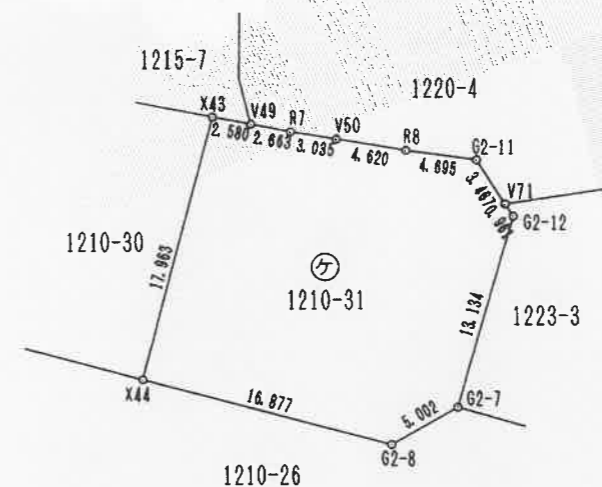
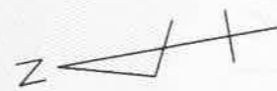
引照点	X座標	Y座標
Z. 8	140216.726	32170.151
Z. 9	140224.332	32187.160

引照点からの角度と距離

引照点	境界点	夾角	距離
Z. 8	Z. 9	0-00-00	18.632
	G2-8	97-27-34	85.887
	X44	88-46-24	74.104
Z. 9	Z. 8	0-00-00	18.632
	G2-8	289-16-34	90.218
	X44	282-57-25	76.022



平成22年3月31日合併により
「長岡市川口町」に編入



登記官

品田信昭



作製者 新潟県十日町市寿町1丁目1番地 土地家屋調査士 宮内良 (平成11年10月4日作製)

嘱託者 北魚沼郡川口町長 星野和久 縮尺 1/500

昭和・平成 年 月 日登記