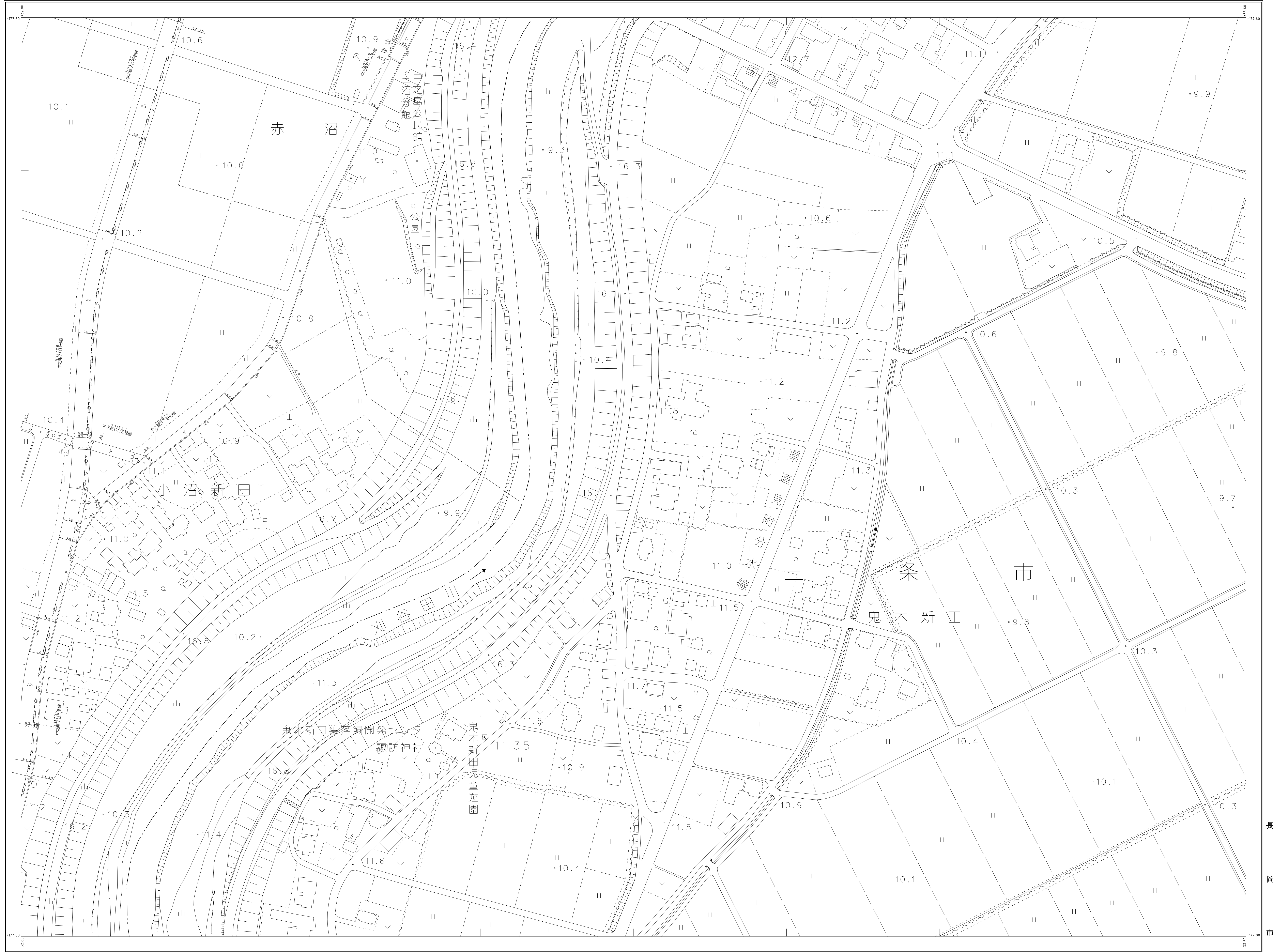
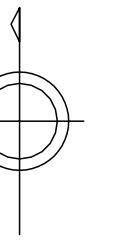



EE0822

0816	EE0817	EE0818
0821	EE0822	
1801	EE1802	



- 1 本図は、道路区域、土地の境界並びに権利関係に関する資料として利用することはできません。また、図面に表示された内容を証明するものではありません。
- 2 本図の利用による発生する直接及び間接の損失等について、長岡市は一切の責任を負いません。

1:1000



2
J
i